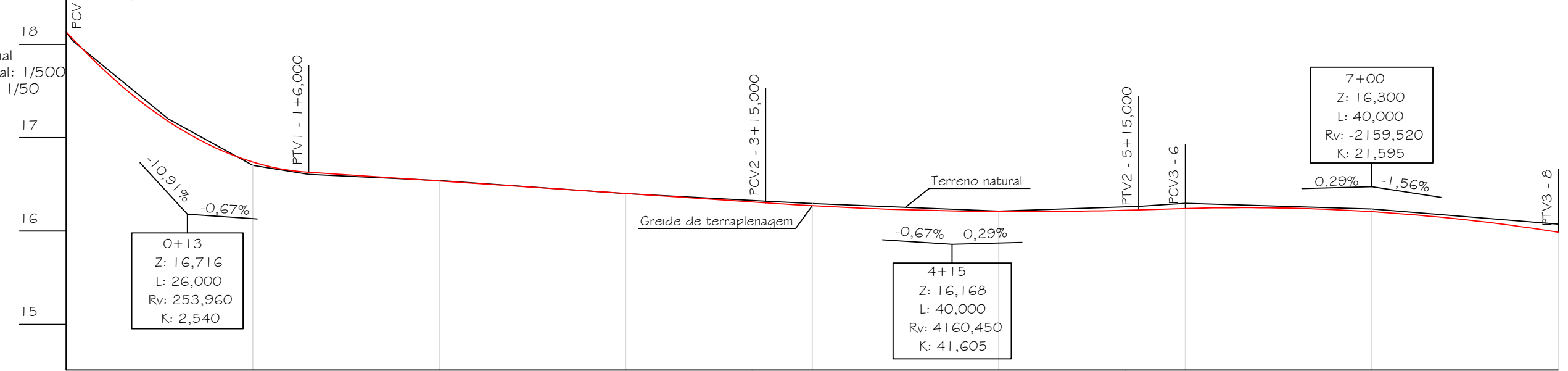


Perfil longitudinal  
Escala horizontal: 1/500  
Escala vertical: 1/50



Estaca	Distância	Cotas do Terreno	Cotas do Projeto
0	0,000	18,038	18,057
1	20,000	17,201	17,175
2	40,000	16,705	16,740
3	60,000	16,607	16,629
4	80,000	16,542	16,535
5	100,000	16,402	16,402
6	120,000	16,320	16,302
7	140,000	16,294	16,271
8	160,000	16,214	16,210
9	180,000	16,266	16,227
10	200,000	16,298	16,241
11	220,000	16,237	16,207
12	240,000	16,075	15,988

Detalhe 01 - Legenda

Pavimento asfáltico existente

Pavimento intertravado existente

Pavimento intertravado á remover  
Obs.: Serviço á ser executado pelo município

Bordo de pista

Portão

Cerca existente

Muro

Projeto

Terreno

Vala de drenagem

Boca de lobo existente

Drenagem existente

Eixo de pista

Poste existente

-15,5 - Curva de nível

Detalhe 02: Geometria horizontal da Rua Paraná

PI-0 N= 6.807.082,7481m E= 652.264,0344m	Distância: 0,710m Azimute: 125°31'16"	PI-1 N= 6.807.079,1653m E= 652.269,0534m  Curva 1 AC: 48°54'01" Tg: 5,456100m Raio: 12,000m D: 10,242m
--	--	--



## Prefeitura Municipal de Maracajá/SC

Avenida Getúlio Vargas, nº 530 - Fone/Fax (048) 3523-1111  
Cep: 88.910-000 - Centro - Maracajá - Santa Catarina



Projeto:

Pavimentação em concreto asfáltico

Discriminação:

Projeto geométrico e de terraplenagem

Obra:

Rua Paraná

Bairro:

Espigão Grande

Município:

Maracajá/SC

Data:

Mai/2026

Escala:

Indicada

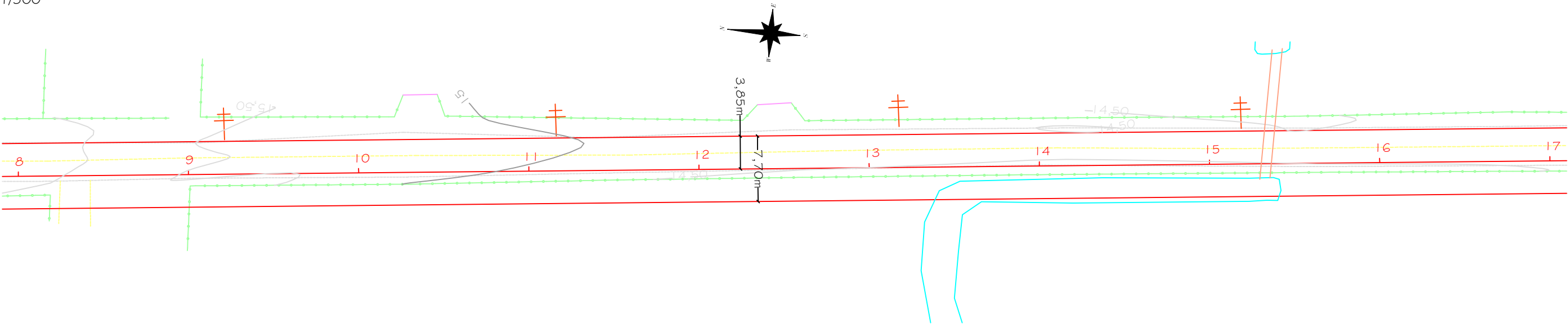
Francha:

01/06

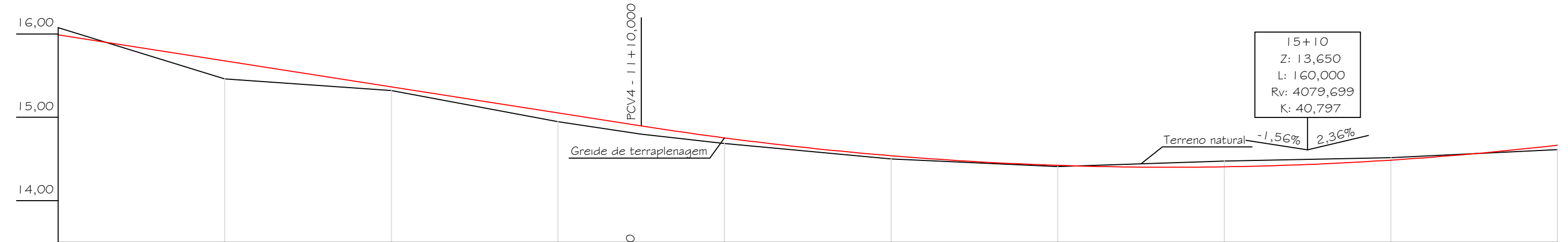
Responsável técnico:

Engº Darcio Pagani Vieira, Crea/SC - 077.222-9

Projeto geométrico  
Escala: 1/500



Perfil longitudinal  
Escala horizontal: 1/500  
Escala vertical: 1/50



Estaca	Distância	Cotas do Terreno	Cotas do Projeto
8	160,000	16,075	15,988
9	180,000	15,460	15,676
10	200,000	15,320	15,365
11	220,000	14,947	15,053
12	240,000	14,687	14,753
13	260,000	14,501	14,540
14	280,000	14,410	14,424
15	300,000	14,476	14,406
16	320,000	14,516	14,487
17	340,000	14,613	14,665

Detalhe 01 - Legenda

Pavimento asfáltico existente	Bordo de pista	Muro	Vala de drenagem	Eixo de pista
Pavimento intertravado existente	Portão	Projeto	Boca de lobo existente	Poste existente
Pavimento intertravado á remover Obs.: Serviço á ser executado pelo município	Cerca existente	Terreno	Drenagem existente	-15,5 - Curva de nível

Detalhe 02: Geometria horizontal da Rua Paraná

PI-1 N= 6.807.079,1653m E= 652.269,0534m Curva 1 AC: 48°54'01" Tg: 5,456100m Raio: 12,000m D: 10,242m	Distância: 430,111m Azimute: 174°25'17"	PI-2 N= 6.806.636,2755m E= 652.312,3133m Curva 2 AC: 10°46'30" Tg: 9,430831m Raio: 100,000m D: 18,806m
--	--	---



Prefeitura Municipal de Maracajá/SC

Avenida Getúlio Vargas, nº 530 - Fone/Fax (048) 3523-1111  
Cep: 88.910-000 - Centro - Maracajá - Santa Catarina



Projeto:

Pavimentação em concreto asfáltico

Discriminação:

Projeto geométrico e de terraplenagem

Obra:

Rua Paraná

Bairro:

Espigão Grande

Município:

Maracajá/SC

Data:

Maior2026

Escala:

Indicada

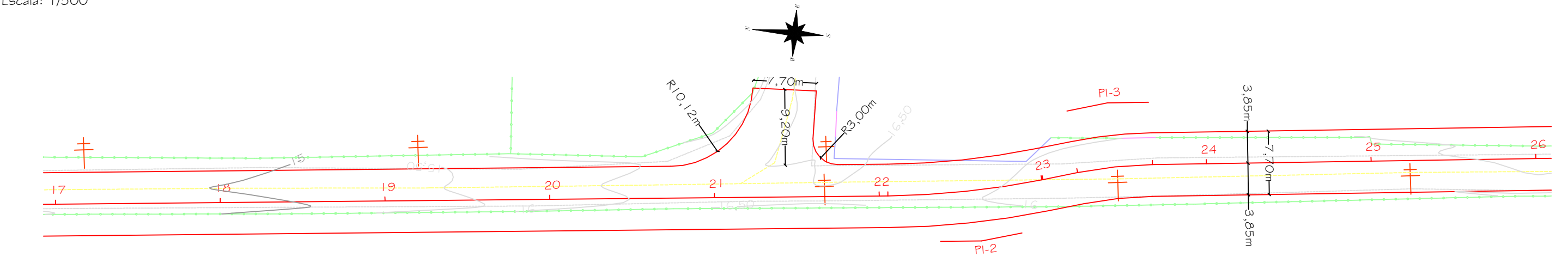
Prancha:

02/06

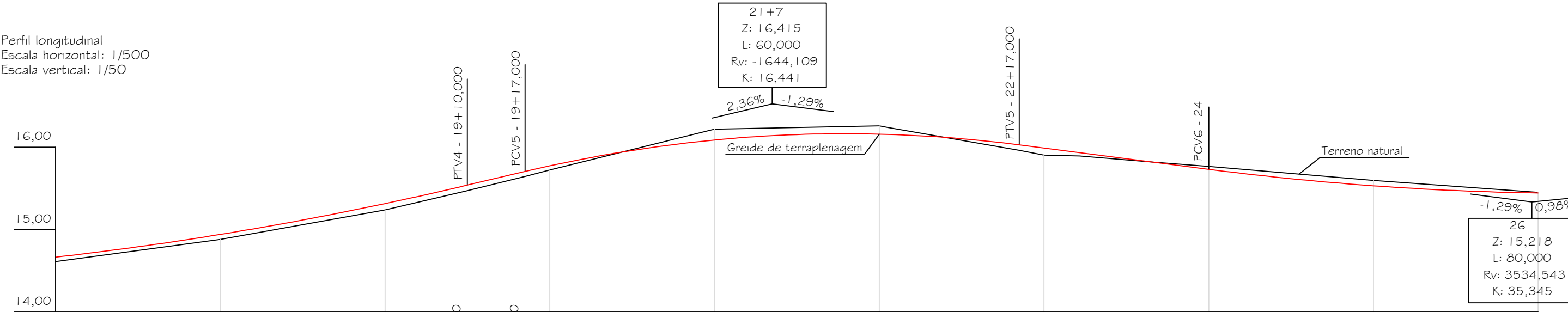
Responsável técnico:

Engº Darcio Pagani Vieira, Crea/SC - 077.222-9

Projeto geométrico  
Escala: 1/500



Perfil longitudinal  
Escala horizontal: 1/500  
Escala vertical: 1/50



Estaca	Distância	Cotas do Terreno	Cotas do Projeto
17	340,000	14,613	14,665
18	360,000	14,882	14,942
19	380,000	15,240	15,316
19+10,000	390,000	15,472	15,540
19+17,000	397,000	15,645	15,706
20	400,000	15,723	15,774
21	420,000	16,220	16,088
22	440,000	16,240	16,187
22+17,000	457,000	15,963	16,029
23	460,000	15,904	15,992
24	480,000	15,819	15,935
24	480,000	15,767	15,733
25	500,000	15,597	15,532
26	520,000	15,452	15,445

Detalhe 01 - Legenda

Pavimento asfáltico existente

Pavimento intertravado existente

Pavimento intertravado á remover  
Obs.: Serviço á ser executado pelo município

Bordo de pista

Portão

Cerca existente

Muro

Projeto

Terreno

Vala de drenagem

Boca de lobo existente

Drenagem existente

Eixo de pista

Poste existente

-15,5 - Curva de nível

Detalhe 02: Geometria horizontal da Rua Paraná

PI-2 N= 6.806.636,2755m E= 652.312,3133m	Distância: 4,442m Azimute: 163°38'46"	PI-3 N= 6.806.618,5758m E= 652.317,5071m	Distância: 64,013m Azimute: 174°05'56"	PI-4 N= 6.806.530,4587m E= 652.326,6147m
Curva 2 AC: 10°46'30" Tg: 9,430831m Raio: 100,000m D: 18,806m		Curva 3 AC: 10°27'10" Tg: 4,573572m Raio: 50,000m D: 9,122m		Curva 4 AC: 36°04'47" Tg: 20,000000m Raio: 61,408m D: 38,669m



Prefeitura Municipal de Maracajá/SC

Avenida Getúlio Vargas, nº 530 - Fone/Fax (048) 3523-1111  
Cep: 88.910-000 - Centro - Maracajá - Santa Catarina



Projeto:

Pavimentação em concreto asfáltico

Discriminação:

Projeto geométrico e de terraplenagem

Obra:

Rua Paraná

Bairro:

Espigão Grande

Município:

Maracajá/SC

Data:

Mai/2026

Escala:

Indicada

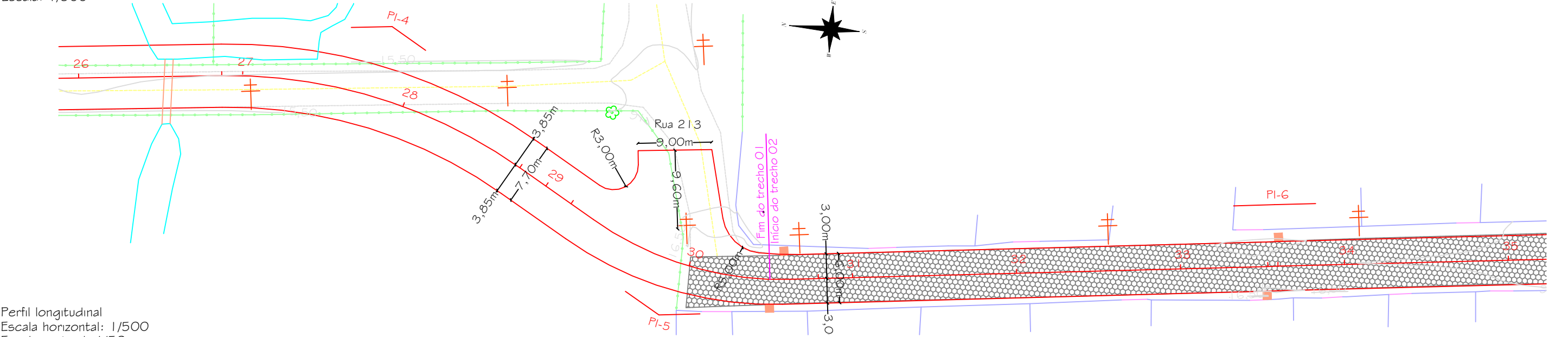
Francha:

03/06

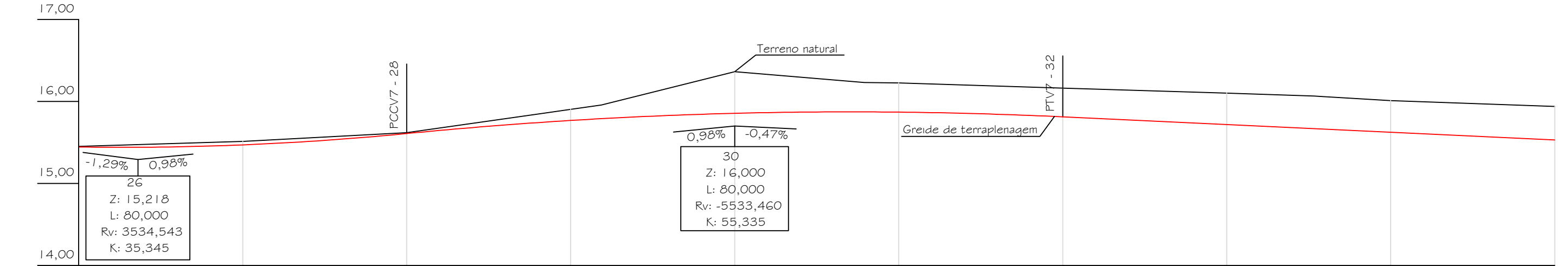
Responsável técnico:

Engº Darcio Pagani Vieira, Crea/SC - 077.222-9

Projeto geométrico  
Escala: 1/500



Perfil longitudinal  
Escala horizontal: 1/500  
Escala vertical: 1/50



Estaca	Distância	Cotas do Terreno	Cotas do Projeto
26	520,000	15,452	15,445
27	540,000	15,505 15,512	15,461 15,470
28	560,000	15,620	15,609
29	580,000	15,849 15,903 15,957	15,743 15,768 15,790
30	600,000	16,363	15,855
31	620,000	16,230 16,225	15,873 15,870
32	640,000	16,163	15,813
33	660,000	16,101	15,719
34	680,000	16,066 16,059 16,011	15,669 15,663 15,625
35	700,000	15,938	15,531

Detalhe O1 - Legenda

	Pavimento asfáltico existente		Bordo de pista		Muro		Vala de drenagem		Eixo de pista
	Pavimento intertravado existente		Portão		Projeto		Boca de lobo existente		Poste existente
	Pavimento intertravado a remover Obs.: Serviço a ser executado pelo município		Cerca existente		Terreno		Drenagem existente		Curva de nível

Detalhe O2: Geometria horizontal da Rua Paraná					
Distância: 64,013m Azimute: 174°05'56"	PI-4 N= 6.806.530,4587m E= 652.326,6147m	Distância: 10,964m Azimute: 210°10'43"	PI-5 N= 6.806.492,2134m E= 652.304,3745m	Distância: 58,173m Azimute: 173°27'08"	PI-6 N= 6.806.420,6197m E= 652.312,5921m
	Curva 4 AC: 36°04'47" Tg: 20,000000m Raio: 61,408m D: 38,669m		Curva 5 AC: 36°43'35" Tg: 13,277705m Raio: 40,000m D: 25,640m		Curva 6 AC: 0°04'13" Tg: 0,613039m Raio: 1000,000m D: 1,226

# Prefeitura Municipal de Maracajá/SC

Avenida Getúlio Vargas, nº 530 - Fone/Fax (048) 3523-1111  
Cep: 88.910-000 - Centro - Maracajá - Santa Catarina

Projeto: Pavimentação em concreto asfáltico

Discriminação: Projeto geométrico e de terraplenagem

Obra: Rua Paraná

Bairro: Espigão Grande

Município: Maracajá/SC

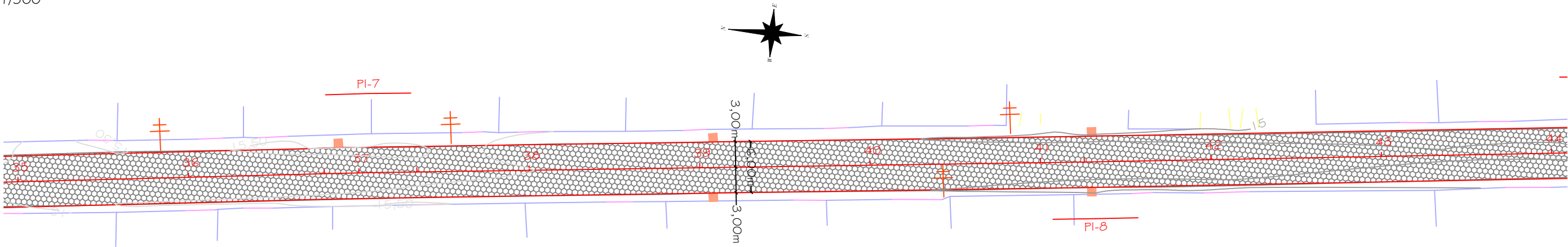
Data: Maio/2026

Escala: Indicada

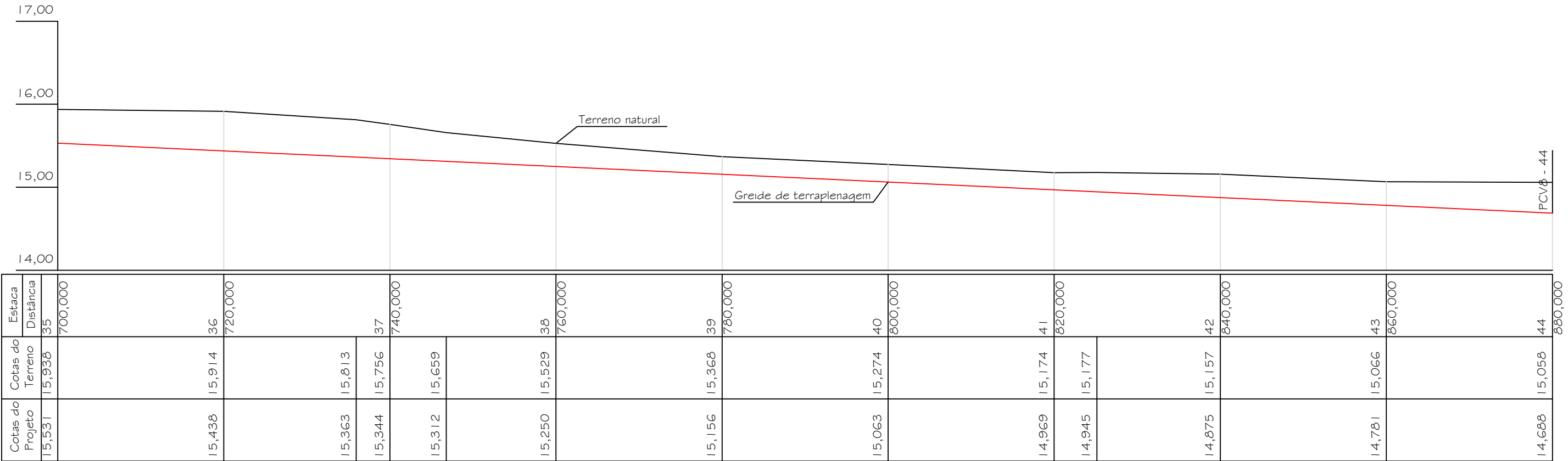
Francha: 04/06

Responsável técnico: Engº Darcio Pagani Vieira, Crea/SC - 077.222-9

Projeto geométrico  
Escala: 1/500



Perfil longitudinal  
Escala horizontal: 1/500  
Escala vertical: 1/50



Detalhe 01 - Legenda

	Pavimento asfáltico existente		Bordo de pista		Muro		Vala de drenagem		Eixo de pista
	Pavimento intertravado existente		Portão		Projeto		Boca de lobo existente		Poste existente
	Pavimento intertravado a remover Obs.: Serviço á ser executado pelo município		Cerca existente		Terreno		Drenagem existente		Curva de nível

Detalhe 02: Geometria horizontal da Rua Paraná

PI-6 N= 6.806.420,6197m E= 652.312,5921m Curva 6 AC: 0°04'13" Tg: 0,613039m Raio: 1.000,000m D: 1,226	Distância: 64,058m Azimute: 173°31'21"	PI-7 N= 6.806.350,9705m E= 652.320,5000m Curva 7 AC: 0°37'18" Tg: 5,425688m Raio: 1.000,00m D: 10,851m	Distância: 78,337m Azimute: 174°08'39"	PI-8 N= 6.806.267,6454m E= 652.329,0459m	Distância: 60,264m Azimute: 173°56'24"
--	---	---	---	--	---



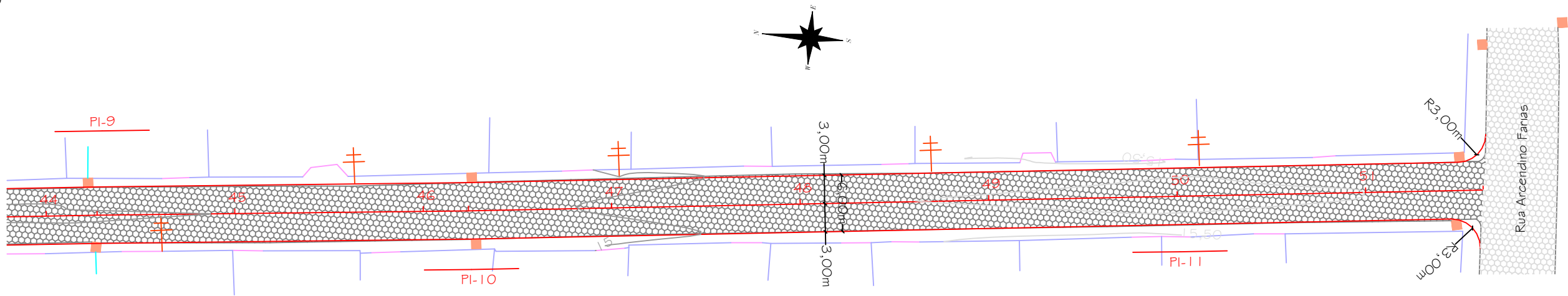
Prefeitura Municipal de Maracajá/SC

Avenida Getúlio Vargas, nº 530 - Fone/Fax (048) 3523-1111  
Cep: 88.910-000 - Centro - Maracajá - Santa Catarina

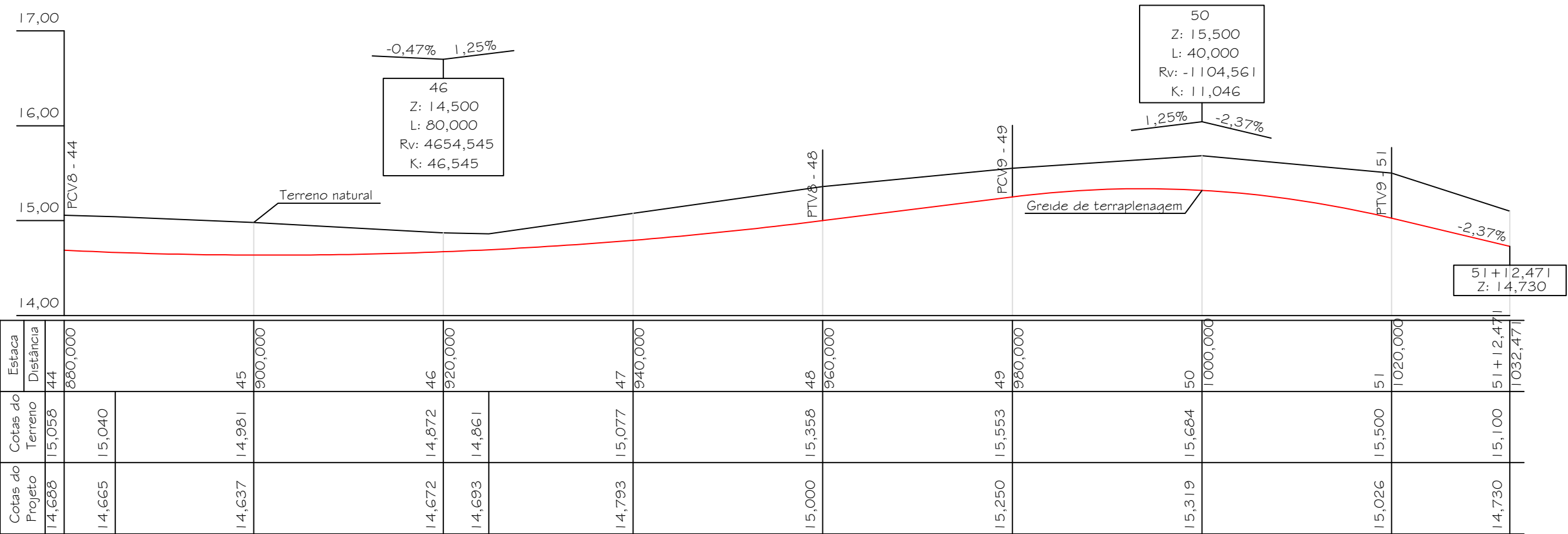


Projeto: Pavimentação em concreto asfáltico					
Discriminação: Projeto geométrico e de terraplenagem			Obra: Rua Paraná		
Bairro: Espigão Grande	Município: Maracajá/SC	Data: Maio/2026	Escala: Indicada	Francha: 05/06	
Responsável técnico: Engº Darcio Pagani Vieira, Crea/SC - 077.222-9					





Perfil longitudinal  
Escala horizontal: 1/500  
Escala vertical: 1/50



Detalhe 01 - Legenda

	Pavimento asfáltico existente		Bordo de pista		Muro		Vala de drenagem		Eixo de pista
	Pavimento intertravado existente		Portão		Projeto		Boca de lobo existente		Poste existente
	Pavimento intertravado á remover Obs.: Serviço á ser executado pelo município		Cerca existente		Terreno		Drenagem existente		-15,5 - Curva de nível

Detalhe 02: Geometria horizontal da Rua Paraná

Distância: 60,264m Azimute: 173°56'24"	PI-9 N= 6.806.207,7180m	Distância: 39,400m Azimute: 174°20'06"	PI-10 N= 6.806.168,5104m E= 652.339,2972m	Distância: 107,672m Azimute: 173°49'51"	PI-11 N= 6.806.061,4616m E= 652.350,8683m
---	----------------------------	---	---	--	---



Prefeitura Municipal de Maracajá/SC

Avenida Getúlio Vargas, nº 530 - Fone/Fax (048) 3523-1111  
Cep: 88.910-000 - Centro - Maracajá - Santa Catarina



Projeto:

Pavimentação em concreto asfáltico

Discriminação:

Projeto geométrico e de terraplenagem

Obra:

Rua Paraná

Bairro:

Espigão Grande

Município:

Maracajá/SC

Data:

Maior2026

Escala:

Indicada

Francha:

06/06

Responsável técnico:

Engº Darcio Pagani Vieira, Crea/SC - 077.222-9